

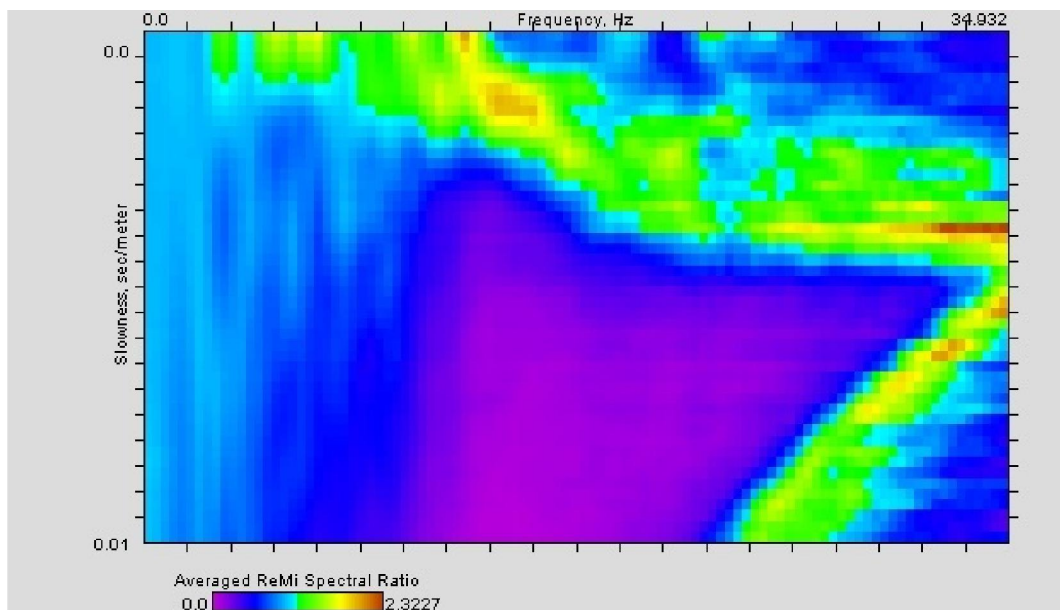
MISURA DI VELOCITA' DELLE ONDE S CON TECNICA ReMi

RM_07

Codice SoftMS

026093L25REMI25

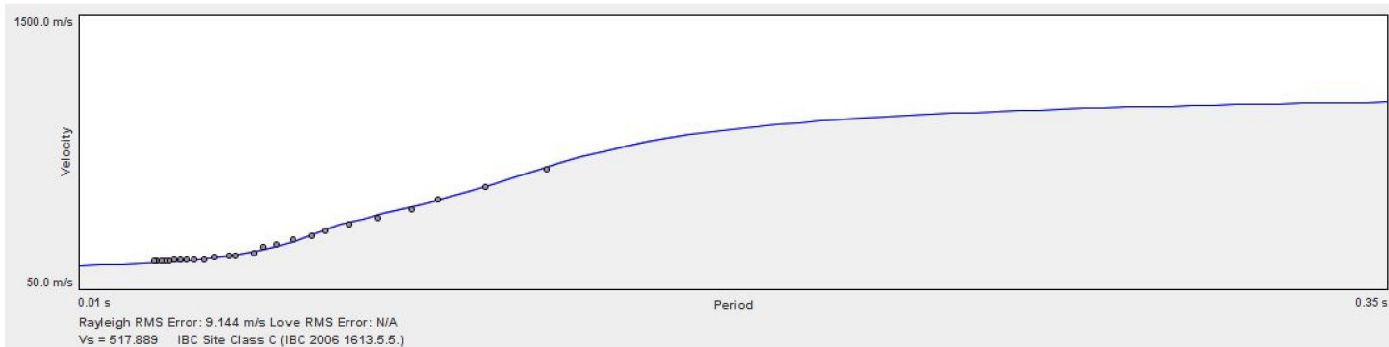
SPETTRO *p-f*

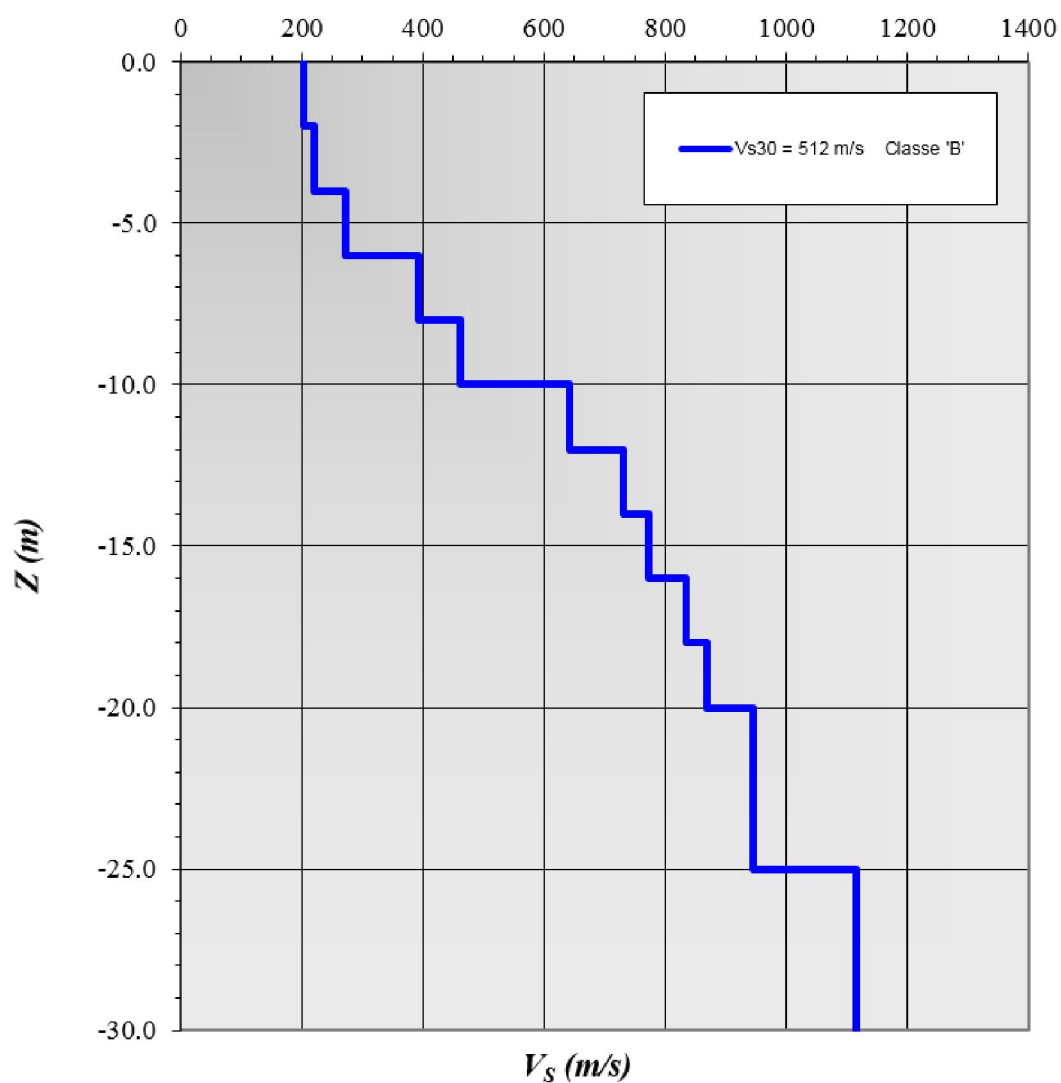


DATI STAZIONE

COMUNE	VOLPAGO DEL MONTELLO
CODICE STAZIONE	RM_07
WGS 84 UTM 33 NORD	5075173.169
WGS 84 UTM 33 EST	274502.889
QUOTA PIANO CAMPAGNA	254 m s.l.m.
VS ₃₀ E CATEGORIA DI SOTTOSUOLO	455 - classe "B"
ANNO E MESE DI MISURA	2015/10

CURVA DI DISPERSIONE



LOG VERTICALE DI VS₃₀*Stazione RM-07*

FOTO



ESTRATTO C.T.R.

